

PR

PRC - BU 127

sendero
de pequeño recorrido
(7,0 km.)



Sendero de los **BODONES** en Orbaneja Riopico - Quintanilla Riopico


En las estribaciones de la Sierra de Atapuerca se encuentra el valle del río Pico. Un extenso monte de rebollo en las proximidades de la ciudad de Burgos, el Camino de Santiago, los vestigios del antiguo ferrocarril minero de la Sierra de la Demanda o pequeñas lagunas invernales son algunos de los atractivos que se pueden encontrar quienes realicen el recorrido.

Recomendaciones:

- > Se respetuoso con todo lo que encuentres a tu paso.
- > No tires basura.
- > No hagas fuego, puede resultar muy peligroso.
- > No molestes a los animales ni arranques plantas.
- > Respeta los cultivos, es la forma de vida de muchas personas.
- > Ten precaución en época de caza (de primeros de abril a finales de julio y de mediados de agosto a mediados de febrero). Lleva ropa de colores llamativos y no salgas de los caminos.
- > No te acerques a la base de paredes naturales ni te asomes en cortados.
- > No bebas agua de arroyos o ríos.
- > Ten precaución con los perros sueltos.

SABÍAS QUE...

El aspecto actual de monte bajo que tiene el **bosque de rebollo** se debe a un continuo aprovechamiento de leñas



Homologación:



Federación de deportes de montaña, escalada y senderismo de Castilla y León

servicios:



promueve:



colaboran:



Copyright: ADECOAR, Asociación para el Desarrollo de la Comarca del Arlanza
Realiza: Albera Medio Ambiente, s.l. - Diseño: www.pixanim.es

fecha:
2007

Dónde alojarse:

> Casa Rural La Cardeñuela <

C/ Vía Minera s/n. - 09192
Cardeñuela Río Pico - Burgos
Tel. 610 652 560 y 947 21 04 79
6 plazas

> Albergue Municipal <

C/ Santa Eulalia (detrás Ayto.) - 09192
Cardeñuela Riopico - Burgos
Tel. 947 43 09 11

> Hotel Ciudad de Burgos <

Ctra. Madrid-Irún, km 249 - 09199
Rubena - Burgos
Tel. 947 31 00 41

> Hotel Camino de Santiago <

Ctra. Logroño, km. 102 - 09193
Castrillo del Val - Burgos
Tel. 947 42 12 93

> Casa Rural Las Calendas <

C/ Burgos, 8 - 09193
Castrillo del Val - Burgos
Tel. 947 22 82 12 y 696 361 445
8 plazas
*www.lascalendas.com

> Apartamento Turístico Caradenia <

C/ La Encina, 23 - 09193
Cardeñajimeno - Burgos
Tel. 669 585 299 y 947 20 37 58
8 plazas

Dónde comer:

> Restaurante Los Adobes <

Ctra. Logroño, km 102 - 09193
Castrillo del Val - Burgos, Tel. 947 42 14 76

> Restaurante Los Braseros <

Ctra. Logroño, km 102 - 09193
Castrillo del Val - Burgos, Tel. 947 42 12 01

> San Juan Mesón Restaurante <

Pza. Mayor, 1 - 09193
Castrillo del Val - Burgos, Tel. 947 42 90 00

> El Cántaro <

C/ Monasterio s/n. - 09193
Monasterio de San Pedro Cardeña - Burgos
Tel. 947 29 01 54

> La Taberna de Cardeñajimeno <

C/ Mayor, 8 - 09193
Cardeñajimeno - Burgos
Tel. 947 48 49 35

> Restaurante Las Quemadas <

Ctra. Fuentes Blancas, km 6 - 09193
Cardeñajimeno - Burgos
Tel. 947 48 36 03

> El Carrascal <

Ctra. Monasterio San Pedro Cardeña, km. 7
09193 Cardeñajimeno - Burgos
Tel. 947 48 53 16

> Mesón Restaurante Guillermo <

C/ Mayor, 10 - 09193
Cardeñajimeno - Burgos
Tel. 947 48 18 68

> Taberna de San Medel <

Pza. Mayor, 2 - 09193
San Medel - Burgos
Tel. 947 48 66 39

CÓMO LLEGAR:

desde la N-1 tomar en Villafria la BU-V-7011 a Orbaneja Riopico. El principio del sendero se encuentra junto a la cantina.



Monte de Orbaneja Riopico

DATOS BÁSICOS SENDERO:

Distancia: 7,0 km

Tiempo estimado: 1 1/2 horas

Desnivel acumulado: 125 metros

Dificultad: Baja

Ciclabilidad: 100 %

Época recomendada:
primavera
verano
otoño
invierno

Tipo de sendero: Norte

Cartografía 1/25.000 IGN
Hojas: 200 - IV

SEÑALIZACIÓN SENDERO:



Parte del itinerario discurre sobre la rasante de lo que fue el Ferrocarril Minero de la Sierra de la Demanda, que comunicaba Villafria con Monterrubio de la Demanda. Esta línea de tren tenía como objetivo transportar desde las minas situadas en las montañas burgalesas a Burgos (y de allí a Bilbao) el hierro y carbón extraído. Finalizados en 1901 los trabajos la empresa concesionaria quebró, quedando la vía abandonada, salvo en algunos pequeños periodos posteriores en que fue utilizada para transportar carbón.

Bodón o laguna invernol




1



El pueblo de Orbaneja Riopico es lugar de paso en el Camino de Santiago. El origen de la peregrinación se debe a los reyes de Aragón, Navarra y Castilla, que ofrecieron regalos, practicaron una política de matrimonios y proclamaron los favores que otorgaba el Apóstol Santiago si se iba a visitar su sepulcro, con el objetivo de atraer personas adineradas e influyentes de otros países. La creencia en los milagros de Santiago hizo que la gente comenzara a peregrinar hacia Santiago de Compostela para obtener su gracia.

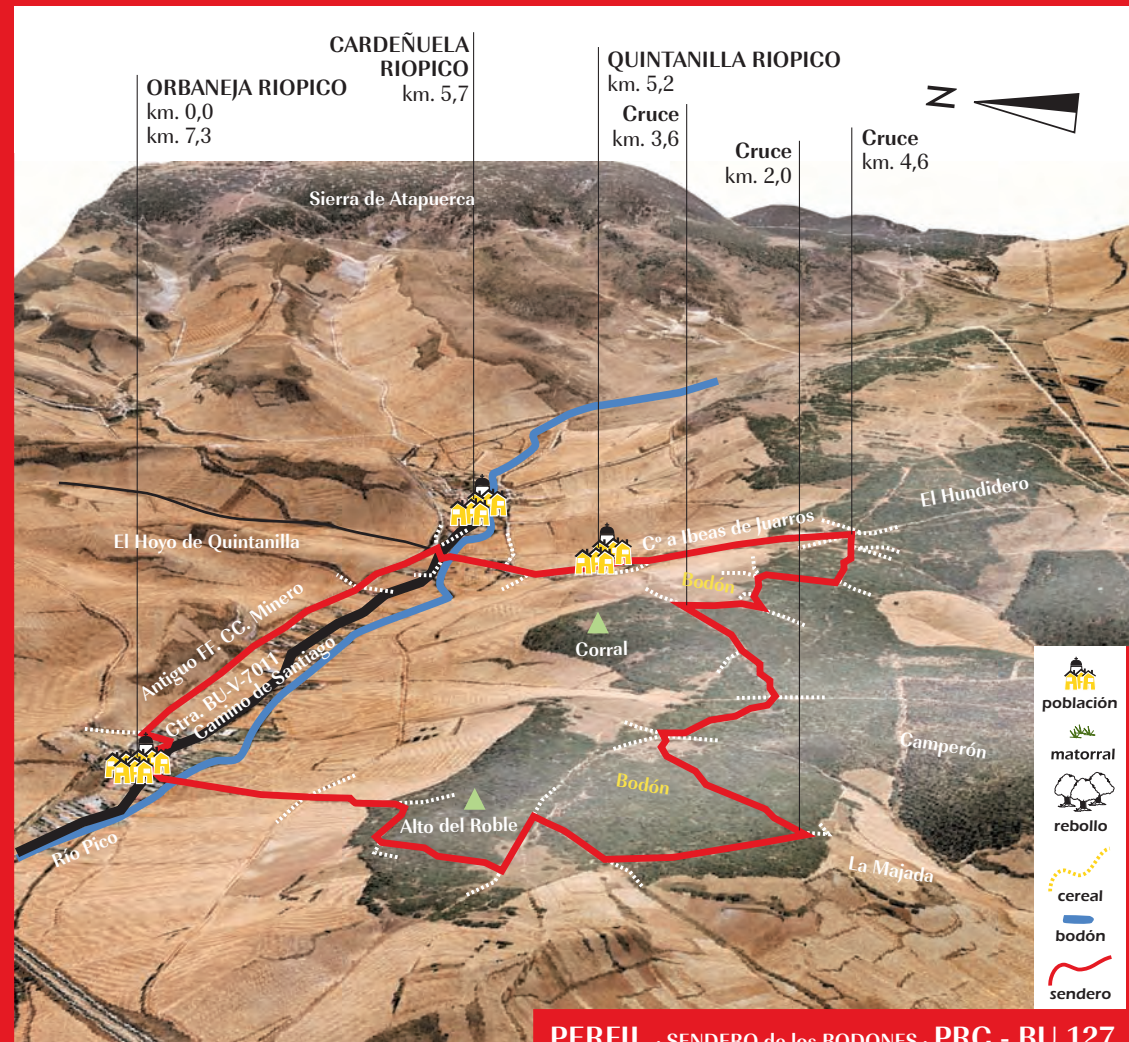
1 En el interior del monte hay varios bodones, que son pequeñas lagunas invernol que se secan en verano, y que constituyen un hábitat estupendo para pequeños anfibios como los tritones, ranas, etc., que encuentran en estas charcas las condiciones necesarias para su desarrollo.

Ranita de San Antonio



1

MAPA · SENDERO de los BODONES · PRC - BU 127



PERFIL · SENDERO de los BODONES · PRC - BU 127

desnivel acumulado: 125 metros

